

**Российская Федерация  
Республика Алтай  
Администрация  
муниципального образования  
«Чойский район»**

**Россия Федерациязы  
Алтай Республиканын  
«Чой аймак»  
муниципал тозолмо  
администрациязы**

## **ПОСТАНОВЛЕНИЕ**

**Ј Ö П**

**28 ноября 2019 года**

**с. Чоя**

**№ 675**

### **Об установлении публичного сервитута на часть земельного участка с кадастровым номером 04:02:010102:98**

Руководствуясь статьёй 38.38, статьёй .39.39, статьёй 39.46 Главы V.7 Земельного кодекса Российской Федерации, на основании ходатайства Муниципального автономного учреждения «Чойские жилищно-коммунальные услуги» далее (МАУ «Чойске ЖКУ»), Администрация муниципального образования «Чойский район»

### **ПОСТАНОВЛЯЕТ:**

1. Установить публичный сервитут в интересах МАУ «Чойские ЖКУ» (ИНН 0411171965 КПП 041101001 ОГРН 1150411001223 л/с 31776Э22370 в УФК по Республике Алтай р/с 40701810850041065009; БИК 048405001 в ОТДЕЛЕНИЕ-НБ РЕСПУБЛИКА АЛТАЙ Почтовый адрес: 649180 Республика Алтай, Чойский район, с.Чоя, ул. Ленина, 27) на часть земельного участка с кадастровым номером 04:02:010102:98 площадью 27 кв.м., расположенного по адресу: Республика Алтай, Чойский район, с.Чоя, ул.Калинина,11 сроком на 49 лет.

2. Публичный сервитут, указанный в пункте 1 настоящего постановления, устанавливается в целях размещения объекта- тепловая сеть, застройщиком которой является МАУ «Чойские ЖКУ».

3. Сервитут является безвозмездным.

4. Схема границ использования земельного участка на кадастровом плане территории является обязательным приложением к данному постановлению (Приложение).

5. МАУ «Чойские ЖКУ» в установленном законом порядке после окончания срока действия публичного сервитута привести часть земельного участка с кадастровым номером 04:02:010102:98, обремененного публичным сервитутом, в состояние, пригодное для его использования в соответствии с видом разрешенного использования.

6. Настоящее постановление вступает в силу с момента его подписания

7. Контроль за исполнением настоящего постановления возложить на исполняющего обязанности Первого заместителя Главы Администрации муниципального образования «Чойский район» И.А. Русских.

Глава муниципального образования  
«Чойский район»



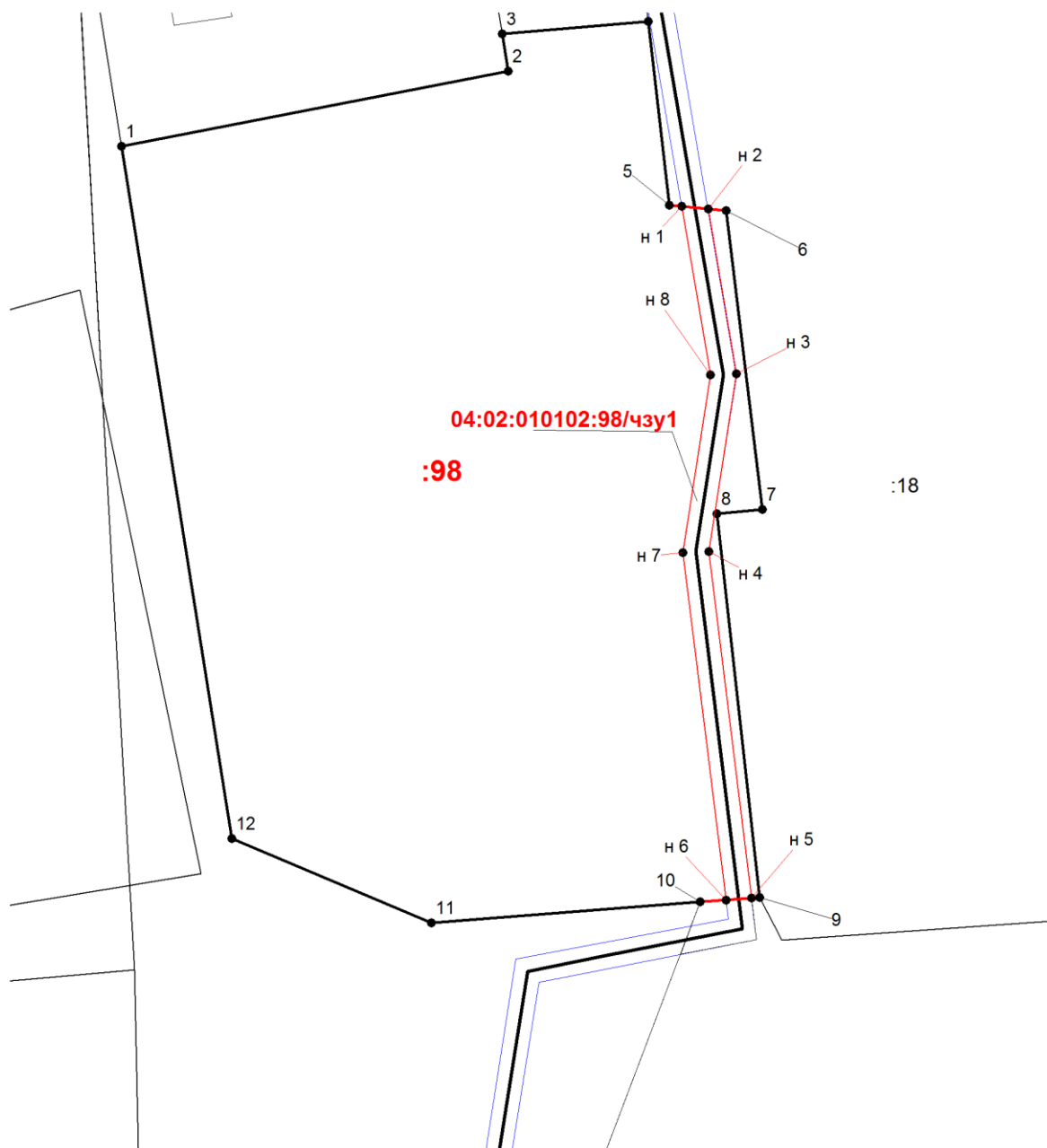
М.Ю. Маргачёв

**ПРИЛОЖЕНИЕ**  
к Постановлению Администрации  
муниципального образования «Чойский район»  
от 28 ноября 2019 года № 675

**Схема границ сервитута на кадастровом плане территории**

Российская Федерация, Республика Алтай, Чойский район, муниципальное образование «Чойское сельское поселение» с.Чоя, ул. Калинина, 11


Протяженность теплотрассы :98/чзу1-27.41м.




Условные обозначения:

:98/чзу1-обозначение части земельного участка (сервитут)

 - граница сервитута

 - теплотрасса

 - граница земельных участков по сведениям ЕГРН

**Условный номер части земельного участка 04:02:010102:98/чзү1**

**Площадь части земельного участка: 27 кв.м.**

Обозначение характерных точек границы	Координаты, м	
	X	Y
1	2	3
н 1	652 637,43	1 373 926,01
н 2	652 637,33	1 373 927,03
н 3	652 630,86	1 373 928,14
н 4	652 623,91	1 373 927,05
н 5	652 610,34	1 373 928,73
н 6	652 610,26	1 373 927,73
н 7	652 623,86	1 373 926,05
н 8	652 630,82	1 373 927,13
н 1	652 637,43	1 373 926,01